

Factura Pequeño Contribuyente

SMAYLIN SUCELY, CASTAÑEDA MARQUEZ

Nit Emisor: 93791429

SMAYLIN CASTAÑEDA

4 AVENIDA 2-12 COLONIA FUENTES DEL VALLE NORTE 3 LOTE 18,
zona 0, Chinautla, GUATEMALA

NIT Receptor: 3440958

Nombre Receptor: INSTITUTO GEOGRAFICO NACIONAL

NÚMERO DE AUTORIZACIÓN:

DC3E4A47-8016-4F32-AD4C-A3E7E69C6C1F

Serie: DC3E4A47 Número de DTE: 2148945714

Numero Acceso:

Fecha y hora de emision: 28-abr-2023 08:11:38

Fecha y hora de certificación: 03-abr-2023 08:11:38

Moneda: GTQ

#No	B/S	Cantidad	Descripcion	Precio/Valor unitario (Q)	Descuentos (Q)	Otros Descuentos(Q)	Total (Q)	Impuestos
1	Servicio	1	Por Servicios Técnicos prestados al Instituto Geográfico Nacional según Contrato Administrativo No. 2023-1-3-1464 correspondiente del mes de abril de 2023	9,000.00	0.00	0.00	9,000.00	
TOTALES:					0.00	0.00	9,000.00	

CANCELADO

* No genera derecho a crédito fiscal

Datos del certificador
Superintendencia de Administracion Tributaria NIT: 16693949



Ing. Oscar Cruz Ramos
Subdirector General
con funciones temporales
Instituto Geográfico Nacional



Licda. Párola Méndez Mata
Directora
Instituto Geográfico Nacional

"Contribuyendo por el país que todos queremos"



Régimen de Factura Electrónica en Línea
Verificación de Documento Tributario Electrónico

Factura Pequeño Contribuyente (FPEQ)	
EMISIÓN	
Fecha Emisión:	28/04/2023 08:11:38
Emisor:	93791429 - SMAYLIN SUCELY, CASTAÑEDA MARQUEZ
Establecimiento:	1 - SMAYLIN CASTAÑEDA
Receptor:	3440958 - INSTITUTO GEOGRAFICO NACIONAL
Monto Total:	GTQ 9,000
No. de acceso:	
CERTIFICACIÓN	
Autorización:	DC3E4A47-8016-4F32-AD4C-A3E7E69C6C1F
Serie:	DC3E4A47
Número del DTE:	2148945714
ACEPTACIÓN SAT	
Acuse de recibo:	FCID202320230403T08:11:3906:00DC3E4A4780164F32AD4CA3E7E69C6C1F
Fecha de la consulta: 03/04/2023 08:12:31	

NOTA: Si la información no coincide con el documento que tiene en su poder, denúncielo aquí:

<https://portal.sat.gob.gt/portal/denuncias/>

INFORME MENSUAL DE ACTIVIDADES

PERÍODO: ABRIL 2023

REGLÓN: 029 "OTRAS REMUNERACIONES DE PERSONAL TEMPORAL"

OBJETO: "SERVICIOS TÉCNICOS PARA COLABORAR CON LA DOCUMENTACIÓN EN ATENCIÓN A REQUERIMIENTOS Y ACTIVIDADES DE LA DIVISIÓN DE APOYO AL CATASTRO".

TIPO DE SERVICIO: TÉCNICOS

PRESTADO EN: INSTITUTO GEOGRÁFICO NACIONAL

NO. DE CONTRATO: 2023-1-3-1464

PLAZO DEL CONTRATO: DEL 03 DE ENERO AL 30 DE ABRIL DE 2023

En cumplimiento a la cláusula segunda del Contrato Administrativo 2023-1-3-1464, suscrito con mi persona, presento ante usted el informe mensual de actividades realizadas:

ACTIVIDADES DESARROLLADAS Y RESULTADOS OBTENIDOS:

1. Servicios técnicos para colaborar con la documentación en atención a requerimientos.

Actividad: Colaboré en servicios técnicos en la atención a requerimientos para dar respuesta a solicitudes de instituciones o usuarios ingresadas al Instituto Geográfico Nacional.

Resultados: Se logró entregar información requerida con respecto a solicitud del Ministerio Público donde solicitaban la ubicación de un Inmueble en La Cumbre del municipio de San Andrés del departamento de Petén para las gestiones correspondientes en la División de Apoyo al Catastro.

2. Servicios técnicos para colaborar en actividades de la División de Apoyo al Catastro respecto a la documentación que ingresa o es necesaria en esta.

Actividad: Colaboré en servicios técnicos en la recepción de solicitudes de diferentes instituciones y usuarios ingresadas en la División de Apoyo al Catastro por el Instituto Geográfico Nacional -IGN.

Resultado: Cumplí en la redacción de oficios para dar respuesta a solicitudes de usuarios referente a un presupuesto con la información del municipio de San Cristóbal Totonicapán del departamento de Totonicapán.

3. **Servicios técnicos para colaborar en actividades de seguimiento de acuerdo con las competencias institucionales.**

Actividad: Colaboré en servicios técnicos en el seguimiento del trámite para la elaboración de oficios del Ministerio Público con la información requerida en la División de Apoyo al Catastro.

Resultados: Se cumplió con el traslado correspondiente a la Fiscalía de Narcoactividad Regional del Sur Occidente de Quetzaltenango del Ministerio Público en la información solicitada referente a distintas ubicaciones en el municipio de Ixchiguan del departamento de San Marcos y del municipio de Santa Lucía La Reforma del departamento de Totonicapán.

4. **Servicios técnicos para colaborar con la digitación y fotocopiado de documentos de la División de Apoyo al Catastro.**

Actividad: Colaboré en servicios técnicos en la digitación de la información requerida por el Congreso de la República en la División de Apoyo al Catastro.

Resultados: Se elaboró el Oficio correspondiente en la digitación de información con relación al conflicto de la aldea San Vicente Buenabaj del municipio de Momostenango del departamento de Totonicapán y la aldea Recuerdo de Barrios del municipio de San Carlos Sija del departamento de Quetzaltenango, en la División de Apoyo al Catastro para dar atención a los procedimientos correspondientes.

5. **Servicios técnicos en otras actividades que le sean asignadas.**

Actividad: Colaboré en servicios técnicos en la recopilación de información con relación a las actualizaciones de los lugares poblados de la municipalidad Guatemala.

Resultado: Colabore en el resguardo de documentos de las actualizaciones de los lugares poblados de la municipalidad de Sololá para tener un orden y control.

F.




SMAYLIN SUCELY CASTAÑEDA MÁRQUEZ

DPI: 3040 69175 0111

Celular: 59227831

F.



Ing. Oscar Cruz Ramos

Sub Director General

Con Funciones Temporales

Instituto Geográfico Nacional -IGN-



Licda. Pahola Méndez Mata
Directora
Instituto Geográfico Nacional

INFORME FINAL DE ACTIVIDADES

PERÍODO: DEL 03 DE ENERO AL 30 DE ABRIL DE 2023

REGLÓN: 029 "OTRAS REMUNERACIONES DE PERSONAL TEMPORAL"

OBJETO: "SERVICIOS TÉCNICOS PARA COLABORAR CON LA DOCUMENTACIÓN EN ATENCION A REQUERIMIENTOS Y ACTIVIDADES DE LA DIVISIÓN DE APOYO AL CATASTRO".

TIPO DE SERVICIO: TÉCNICOS

PRESTADO EN: INSTITUTO GEOGRÁFICO NACIONAL

NO. DE CONTRATO: 2023-1-3-1464

PLAZO DEL CONTRATO: DEL 03 DE ENERO AL 30 DE ABRIL DE 2023

En cumplimiento a la cláusula segunda del Contrato Administrativo 2023-1-3-1464, suscrito con mi persona, presento ante usted el informe final de actividades realizadas:

ACTIVIDADES DESARROLLADAS Y RESULTADOS OBTENIDOS:

1. Servicios técnicos para colaborar con la documentación en atención a requerimientos.

Actividad: Colaboré en servicios técnicos en la atención a requerimientos para dar respuesta a las distintas solicitudes ingresadas al Instituto Geográfico Nacional para el seguimiento correspondiente.

Resultados: Se logró entregar información requerida con respecto a solicitudes del Ministerio Publico referente a las distintas ubicaciones de bienes Inmuebles en el municipio de Malacatancito del departamento de Huehuetenango y del municipio de Momostenango del departamento de Totonicapán para el debido seguimiento en las gestiones correspondientes.

2. Servicios técnicos para colaborar en actividades de la División de Apoyo al Catastro respecto a la documentación que ingresa o es necesaria en esta.

Actividad: Colaboré en servicios técnicos en la recepción de solicitudes de diferentes instituciones y usuarios ingresadas en la División de Apoyo al Catastro por el Instituto Geográfico Nacional -IGN.

Resultado: Cumplí en la redacción de oficios para dar respuesta a requerimientos del Ministerio Publico referente a la ubicación de coordenadas proporcionadas para su localización en el caserío San José Siguilá de la aldea Xequemeya del municipio de Momostenango del departamento de Totonicapán.

3. **Servicios técnicos para colaborar en actividades de seguimiento de acuerdo con las competencias institucionales.**

Actividad: Colaboré en servicios técnicos en el seguimiento de trámite de presupuestos por los distintos usuarios para la elaboración de oficios con la información requerida en la División de Apoyo al Catastro.

Resultados: Se cumplió con el traslado de información requerida para la elaboración del oficio correspondiente referente a el trazo de limite municipal de Aguacatán del departamento de Huehuetenango.

4. **Servicios técnicos para colaborar con la digitación y fotocopiado de documentos de la División de Apoyo al Catastro.**


Actividad: Colaboré en servicios técnicos en la digitación y fotocopiado de documentos con la información requerida por el Ministerio Publico en la División de Apoyo al Catastro.


Resultados: Se elaboró el Oficio correspondiente con la información solicitada por la Fiscalía de Delitos Contra el Ambiente con relación a indicar que cuerpos de agua se encontraban cercanas a las coordenadas proporcionadas con su respectiva ubicación las cuales se ubicaban en el caserío El Cebollito de la aldea Los Limones del municipio de Chiquimulilla del departamento de Santa Rosa.

5. **Servicios técnicos en otras actividades que le sean asignadas.**

Actividad: Colaboré en servicios técnicos en el traslado de información a los expedientes con relación a las actualizaciones de los lugares poblados de la municipalidad Chimaltenango.

Resultado: Colabore en la actualización de los lugares poblados de la municipalidad de Chimaltenango.

F. 
SMAYLIN SUCELY CASTAÑEDA MÁRQUEZ
DPI: 3040 69175 0111
Celular: 59227831

F. 
Ing. Oscar Cruz Ramos
Sub Director General
Con Funciones Temporales
Instituto Geográfico Nacional -IGN-




Licda. Pahola Méndez Mata
Directora
Instituto Geográfico Nacional